

Fietsen, molens en high tea



Nederland | Zuid-Holland | Gouda | 45,93 km (ongeveer 2:42 u) | Fietsroute 581054




Leaflet (<http://leafletjs.com>) | © 2017 Falkplan BV, © OpenStreetMap contributors (<http://www.openstreetmap.org/copyright>)

Fietsen, molens en high tea

























Nederland | Zuid-Holland | Gouda | 45,93 km (ongeveer 2:42 u) | Fietsroute 581054

Genietmomenten

-  Profile Hoogeveen
Goudvlinderstraat
2805KL Gouda

Routebeschrijving

+31 (0)182 51 31 89
 ✉ jwhoogeveen@hotmail.com
 (mailto:jwhoogeveen@hotmail.com)

#	Beschrijving	Afstand	Tijd
	Profile Hoogeveen	0.00 km	0:00
	Blijf 29 m op Goudvlinderstraat	0.03 km	0:00
	Ga linksaf de Achterwillensweg op en volg deze weg 776 m	0.80 km	0:02
	Ga linksaf de Zwarteweg op en volg deze weg 8 m	0.81 km	0:02
	46 (Zwarteweg, 2805AX, Gouda, Zuid-Holland, Nederland)	2.04 km	0:07
	42 (Spoorstraat, 2806BZ, Gouda, Zuid-Holland, Nederland)	2.14 km	0:07
	Blijf 112 m op Albert Plesmanplein	2.25 km	0:08
	Ga een scherpe bocht linksaf de Burgemeester Jamessingel op en volg deze weg 32 m	2.28 km	0:08
	Ga een flauwe bocht rechtsaf de Albert Plesmanplein op en volg deze weg 7 m	2.29 km	0:08
	Blijf 159 m op Spoorstraat	2.44 km	0:08
	Blijf 98 m op Spoorstraat	2.54 km	0:09
	Ga een flauwe bocht rechtsaf de Kattensingel op en volg deze weg 644 m	3.19 km	0:11
	Blijf 36 m op Wachtelstraat	3.22 km	0:11
	Blijf 19 m op Rabatbrug	3.24 km	0:11
	Blijf 246 m op Wachtelstraat	3.49 km	0:12
	Ga rechtsaf de Onder de Boompjes op en volg deze weg 482 m	3.97 km	0:14
	Blijf 56 m op Goudkade	4.02 km	0:14
	Ga linksaf de Eerste Moordrechtse Tiendeweg op en volg deze weg 196 m	4.22 km	0:14
	Mallemlen (romp/restant)	4.22 km	0:14
	Blijf 196 m op Eerste Moordrechtse Tiendeweg	4.41 km	0:15
	Ga rechtsaf de Goudkade op en volg deze weg 56 m	4.47 km	0:15
	Blijf 482 m op Onder de Boompjes	4.95 km	0:17

Bezienswaardigheden



Mallemlen (romp/restant)

Eerste Moordrechtse Tiendeweg
2802AB Gouda



<http://www.allemolens.nl>
<http://www.allemolens.nl>

De bekendste molensoort in Nederland. Windmolens werden niet alleen gebruikt om meel produceren van granen, maar ook voor de drooglegging van poldergebieden. Natuurzuivere energie. De beroemdste molens zijn te vinden in Kinderdijk, waarlijk als poldermodel opgesteld. Een must see!



De Arkduif

Kerkstraat
2411AH Bodegraven-Reeuwijk



<http://www.allemolens.nl>
<http://www.allemolens.nl>

De bekendste molensoort in Nederland. Windmolens werden niet alleen gebruikt om meel produceren van granen, maar ook voor de drooglegging van poldergebieden. Natuurzuivere energie. De beroemdste molens zijn te vinden in Kinderdijk, waarlijk als poldermodel opgesteld. Een must see!



Oukoopse Molen

Oukoopsedijk
2811NG Bodegraven-Reeuwijk

#	Beschrijving	Afstand	Tijd
	Ga linksaf de Wachtelstraat op en volg deze weg 215 m	5.17 km	0:18
	Ga rechtsaf de Prins Hendrikstraat op en volg deze weg 92 m	5.26 km	0:18
	Ga een scherpe bocht linksaf de Moordrechtse Verlaat op en volg deze weg 54 m	5.31 km	0:18
	Ga een scherpe bocht rechtsaf de Turfsingel op en volg deze weg 275 m	5.59 km	0:19
	Ga linksaf de Guldenbrug op en volg deze weg 41 m	5.63 km	0:19
	Ga rechtsaf de Vest op en volg deze weg 213 m	5.84 km	0:20
	Roode Leeuw	5.84 km	0:20
	Blijf 208 m op Vest	6.05 km	0:21
	Ga een flauwe bocht linksaf de Raam op en volg deze weg 11 m	6.06 km	0:21
	Ga rechtsaf de Bogen op en volg deze weg 120 m	6.18 km	0:21
	Ga een flauwe bocht linksaf de Veerstal op en volg deze weg 88 m	6.26 km	0:21
	Ga rechtsaf de Westhaven op en volg deze weg 17 m	6.28 km	0:21
	Ga een scherpe bocht linksaf de Nieuwe Veerstal op en volg deze weg 136 m	6.41 km	0:22
	Ga een scherpe bocht linksaf de Punt op en volg deze weg 31 m	6.44 km	0:22
	Molen 't Slot	6.44 km	0:22
	Blijf 31 m op Punt	6.47 km	0:23
	Ga linksaf de Nieuwe Veerstal op en volg deze weg 183 m	6.66 km	0:23
	Blijf 198 m op Goejanverwelledijk	6.86 km	0:24
	Ga een scherpe bocht rechtsaf de Goejanverwelledijk op en volg deze weg 5 m	6.86 km	0:24
	40 (Goejanverwelledijk, 2806TV, Gouda, Zuid-Holland, Nederland)	6.86 km	0:24
	Blijf 11 m op Goejanverwelledijk	6.87 km	0:24



<http://www.allemolens.nl>
(<http://www.allemolens.nl>)
Deze poldermolen komt uit de zeventiende eeuw. De molen bemaalt op vrijwillige basis de polder Oukoop en Negenviertel. Het overtollige water wordt geloosd op de Enkele Wiericke.



Lazaruspoortje in Gouda

Achter de Kerk
2801 JX Gouda
Bij de ingang van Museum Gouda, tegenover de Sint-Janskerk, staat het Lazaruspoortje uit 1609: de vroegere toegangspoort tot het Lazarushuis waar melaatsen werden opgevangen.



Haastrechtse Molen

Goejanverwelledijk 26
2807 CC Gouda
Vroeger stonden er in de Krimpenerwaard zo'n vijftig windmolens om het overtollige water uit de polders naar de rivier te malen. Er zijn er nu nog drie intact. De Haastrechtse molen is er een van. De poldermolen dateert uit 1862 en werd gebruikt om overtollig water uit de polder Beneden Haastrecht af te voeren.










Molen 't Slot

Nieuwe Veerstal
2801PZ Gouda



<http://www.allemolens.nl>
(<http://www.allemolens.nl>)
De bekendste molensoort in Nederland. Windmolens werden niet alleen gebruikt om meel produceren van granen, maar ook voor de

#	Beschrijving	Afstand	Tijd
	Ga een flauwe bocht linksaf de Haastrechtsebrug op en volg deze weg 41 m	6.91 km	0:24
	Blijf 140 m op Schoonhovenseweg	7.05 km	0:25
	Ga een flauwe bocht rechtsaf en volg deze weg 1.0 km	8.10 km	0:28
	Blijf 192 m op Provincialeweg West	8.29 km	0:29
	Ga linksaf en volg deze weg 7 m	8.30 km	0:29
	Volg de weg 6 m	8.30 km	0:29
	Ga een flauwe bocht linksaf de Provincialeweg West op en volg deze weg 62 m	8.36 km	0:29
	Haastrechtse Molen	8.36 km	0:29
	Blijf 62 m op Provincialeweg West	8.43 km	0:29
	Ga een flauwe bocht rechtsaf en volg deze weg 6 m	8.43 km	0:29
	Volg de weg 7 m	8.44 km	0:29
	Ga linksaf de Provincialeweg West op en volg deze weg 387 m	8.82 km	0:31
	Blijf 79 m op Goverwellesingel	8.90 km	0:31
	Blijf 45 m op Goverwellebrug	8.95 km	0:31
	Blijf 32 m op Goverwellesingel	8.98 km	0:31
	Ga rechtsaf de Goejanverwelledijk op en volg deze weg 132 m	9.11 km	0:32
	Blijf 537 m op Goejanverwelledijk	9.65 km	0:33
	Ga een flauwe bocht rechtsaf de Goejanverwelledijk op en volg deze weg 389 m	10.04 km	0:35
	Blijf 173 m op Steinsedijk	10.21 km	0:35
	35 (Steinsedijk, 2807CG, Haastrecht, Zuid-Holland, Nederland)	12.18 km	0:43
	50 (Twaalfmorgen 9001, 2811NC, Reeuwijk, Zuid-Holland, Nederland)	12.19 km	0:43
	Ga linksaf de Twaalfmorgen op en volg deze weg 2.8 km	14.95 km	0:54

drooglegging van poldergebieden. Natuurzuivere energie. De beroemdste molens zijn te vinden in Kinderdijk, waarlijk als poldermodel opgesteld. Een must see!



Roode Leeuw
Vest 65
2801 VE Gouda



<http://www.goudsemolens.nl/roodeleeuw>
(<http://www.goudsemolens.nl/roodeleeuw>)
Korenmolen De Roode Leeuw aan de de grootste van de thans nog bestaan Goudse molens. In 1727 wordt hij gebouwd tot het begin van de jaren twintig van de eeuw is hij in bedrijf gebleven.

Aangeboden door

Jeroen, Zuid-Holland (NL)

Praktische informatie

Dichtstbijzijnde locaties



Parkeerplaats
Achterwillensebocht
2805KA Gouda



gouda goverwelle
Willensplein
2807PA Gouda



Parkeerplaats centrum
Sportlaan
2807 Gouda



VVV Gouda
Markt
2801JA Gouda






















☎ 0182 58 91 10

#	Beschrijving	Afstand	Tijd
	Ga een scherpe bocht linksaf de Oukoopsedijk op en volg deze weg 2.0 km	16.93 km	1:00
	Ga rechtsaf de Wierickepad op en volg deze weg 921 m	17.85 km	1:03
	Ga rechtsaf de Prinsendijk op en volg deze weg 982 m	18.83 km	1:18
	Oukoopse Molen	18.83 km	1:18
	Blijf 982 m op Prinsendijk	19.82 km	1:33
	Ga een scherpe bocht rechtsaf de Wierickepad op en volg deze weg 945 m	20.76 km	1:36
	Ga linksaf de Hoogeind op en volg deze weg 14 m	20.78 km	1:36
	Blijf 2.3 km op Laageind	23.11 km	1:44
	Blijf 460 m op Weiweg	23.57 km	1:45
	Ga linksaf en volg deze weg 677 m	24.25 km	1:48
	Ga linksaf de Boerderijweg op en volg deze weg 997 m	25.25 km	1:51
	Ga een scherpe bocht rechtsaf en volg deze weg 32 m	25.28 km	1:51
	Blijf 1.5 km op Limespark	26.82 km	1:56
	Blijf 53 m op Smokkelaarspad	26.87 km	1:56
	Ga een flauwe bocht rechtsaf de Brasem op en volg deze weg 154 m	27.03 km	1:57
	Ga rechtsaf de Brasem op en volg deze weg 90 m	27.11 km	1:57
	Ga een flauwe bocht rechtsaf en volg deze weg 614 m	27.73 km	1:59
	Ga een flauwe bocht rechtsaf de Goudseweg op en volg deze weg 6 m	27.73 km	1:59
	Ga linksaf de Spoorlaan op en volg deze weg 141 m	27.87 km	2:00
	Blijf 86 m op Stationsplein	27.96 km	2:00
	Blijf 44 m op Stationsweg	28.00 km	2:00

Scan mij

met de route.nl app en de route wordt geopend op je smartphone. Heb je de app nog niet? Ga dan naar: www.route.nl/app/download



#	Beschrijving	Afstand	Tijd
	Ga rechtsaf de Prins Hendrikstraat op en volg deze weg 263 m	28.26 km	2:01
	Ga linksaf de van Tolstraat op en volg deze weg 116 m	28.38 km	2:01
	Blijf 241 m op Overtocht	28.62 km	2:02
	Ga rechtsaf en volg deze weg 25 m	28.64 km	2:02
	De Arkduif	28.64 km	2:02
	Volg de weg 25 m	28.67 km	2:03
	Ga linksaf de Overtocht op en volg deze weg 241 m	28.91 km	2:03
	Blijf 116 m op van Tolstraat	29.03 km	2:04
	Ga rechtsaf de Prins Hendrikstraat op en volg deze weg 263 m	29.29 km	2:05
	Ga linksaf de Stationsweg op en volg deze weg 44 m	29.33 km	2:05
	Blijf 86 m op Stationsplein	29.42 km	2:05
	Blijf 141 m op Spoorlaan	29.56 km	2:06
	Ga een scherpe bocht rechtsaf en volg deze weg 88 m	29.64 km	2:06
	Blijf 131 m op Goudseweg	29.77 km	2:07
	Volg de weg 57 m	29.83 km	2:07
	Ga een flauwe bocht linksaf de Goudseweg op en volg deze weg 31 m	29.86 km	2:07
	Blijf 342 m op Goudseweg	30.20 km	2:08
	Blijf 558 m op Goudseweg	30.76 km	2:10
	Volg de weg 546 m	31.31 km	2:12
	Ga linksaf de Nespada op en volg deze weg 738 m	32.04 km	2:14
	Blijf 3 m op Parallelweg	32.05 km	2:14

#	Beschrijving	Afstand	Tijd
 18	18 (Reeuwijkse Hout, 2411NT, Reeuwijk, Zuid-Holland, Nederland)	32.43 km	2:16
 20	20 (Nepad, 2411NH, Bodegraven, Zuid-Holland, Nederland)	33.12 km	2:18
	Blijf 18 m op Reeuwijkse Hout	33.14 km	2:18
	Ga rechtsaf de Abessinie op en volg deze weg 769 m	33.91 km	2:21
	TOP Reeuwijkse Hout	33.91 km	2:21
	Blijf 16 m op Abessinie	33.92 km	2:21
	Blijf 372 m op Reeuwijksehoutwal	34.29 km	2:22
	Ga een flauwe bocht rechtsaf en volg deze weg 35 m	34.33 km	2:22
	Blijf 204 m op Reeuwijksehoutwal	34.53 km	2:23
	Ga een flauwe bocht rechtsaf de Raadhuisweg op en volg deze weg 539 m	35.07 km	2:25
	Ga rechtsaf de Oudeweg op en volg deze weg 15 m	35.08 km	2:25
 21	21 (Raadhuisweg, 2811MX, Reeuwijk, Zuid-Holland, Nederland)	36.38 km	2:30
 45	45 ('s-Gravenbroekseweg, 2811TV, Reeuwijk, Zuid-Holland, Nederland)	36.38 km	2:30
 44	44 (Bloemendaalseweg, 2741LD, Waddinxveen, Zuid-Holland, Nederland)	39.12 km	2:41
 43	43 (Bloemendaalseweg, 2803DL, Waddinxveen, Zuid-Holland, Nederland)	40.13 km	2:45
	Ga linksaf de Bloemendaalseweg op en volg deze weg 1.6 km	41.77 km	2:50
	Blijf 521 m op Ridder van Catsweg	42.29 km	2:52
	Ga een flauwe bocht rechtsaf de Ridder van Catsweg op en volg deze weg 59 m	42.35 km	2:52
	Ga een flauwe bocht linksaf de Albert Plesmanplein op en volg deze weg 35 m	42.39 km	2:52
	Blijf 32 m op Burgemeester Jamessingel	42.42 km	2:52
	Ga een flauwe bocht rechtsaf de Albert Plesmanplein op en volg deze weg 7 m	42.42 km	2:52

#	Beschrijving	Afstand	Tijd
	Blijf 159 m op Spoorstraat	42.58 km	2:53
	Blijf 95 m op Spoorstraat	42.68 km	2:53
	Blijf 20 m op Kleiwegplein	42.70 km	2:53
	Blijf 30 m op Kleiwegbrug	42.73 km	2:53
	Ga linksaf de Korte Vest op en volg deze weg 79 m	42.81 km	2:54
	Ga een flauwe bocht rechtsaf de Agnietenstraat op en volg deze weg 56 m	42.86 km	2:54
	Ga een flauwe bocht linksaf de Conventstraat op en volg deze weg 177 m	43.04 km	2:54
	Ga rechtsaf de Lem Dulstraat op en volg deze weg 87 m	43.12 km	2:55
	Ga een scherpe bocht linksaf de Wilhelminastraat op en volg deze weg 126 m	43.25 km	2:55
	Blijf 79 m op Rozendaal	43.33 km	2:56
	Ga rechtsaf de Lange Tiendeweg op en volg deze weg 6 m	43.33 km	2:56
	Ga linksaf de Groeneweg op en volg deze weg 129 m	43.46 km	2:56
	Ga rechtsaf de Patersteeg op en volg deze weg 62 m	43.52 km	2:57
	Ga een flauwe bocht linksaf de Willem Vroesenplein op en volg deze weg 37 m	43.56 km	2:57
	Ga een flauwe bocht linksaf de Koorbrug op en volg deze weg 10 m	43.57 km	2:57
	Blijf 38 m op Achter de Kerk	43.61 km	2:57
	Lazaruspoortje in Gouda	43.61 km	2:57
	Blijf 38 m op Achter de Kerk	43.64 km	2:58
	Blijf 10 m op Koorbrug	43.65 km	2:58
	Ga een flauwe bocht rechtsaf de Willem Vroesenplein op en volg deze weg 37 m	43.69 km	2:58

#	Beschrijving	Afstand	Tijd
	Ga een flauwe bocht rechtsaf de Patersteeg op en volg deze weg 62 m	43.75 km	2:59
	Ga linksaf de Groeneweg op en volg deze weg 13 m	43.76 km	2:59
	Ga rechtsaf de Koepoort op en volg deze weg 57 m	43.82 km	2:59
	Ga linksaf de Geuzenstraat op en volg deze weg 135 m	43.96 km	2:59
	Ga rechtsaf de Lange Tiendeweg op en volg deze weg 41 m	44.00 km	3:00
	Blijf 38 m op Tiendewegbrug	44.03 km	3:00
	Blijf 491 m op Karnemelksloot	44.52 km	3:01
	Ga linksaf de A.G. de Vrijebrug op en volg deze weg 26 m	44.55 km	3:01
	Blijf 57 m op Karnemelksloot	44.61 km	3:02
	Ga een flauwe bocht linksaf de Zuidelijke Burgvlietkade op en volg deze weg 136 m	44.74 km	3:02
	Ga rechtsaf de Steijntunnel op en volg deze weg 81 m	44.82 km	3:02
	Ga rechtsaf de Burgvlietkade op en volg deze weg 215 m	45.04 km	3:03
	Ga rechtsaf de Graaf Florisweg op en volg deze weg 7 m	45.04 km	3:03
	Blijf 34 m op Graaf Florisbrug	45.08 km	3:03
	Blijf 53 m op Graaf Florisweg	45.13 km	3:03
	Ga een flauwe bocht linksaf de Achterwillensweg op en volg deze weg 776 m	45.90 km	3:06
	Ga rechtsaf de Goudvlinderstraat op en volg deze weg 29 m	45.93 km	3:06
	Profile Hoogeveen	45.93 km	3:06

Knooppunt Wijzer

Fietsroute 581054 (45,93 km) 1 van 7

0.00 km 0.03 km 0.80 km 0.81 km 2.04 km 2.14 km
 2.25 km 2.28 km 2.29 km 2.44 km 2.54 km 3.19 km
 3.22 km 3.24 km 3.49 km 3.97 km 4.02 km 4.22 km
 4.22 km 4.41 km 4.47 km 4.95 km 5.17 km 5.26 km



Fietsroute 581054 (45,93 km) 2 van 7

5.31 km 5.59 km 5.63 km 5.84 km 5.84 km 6.05 km
 6.06 km 6.18 km 6.26 km 6.28 km 6.41 km 6.44 km
 6.44 km 6.47 km 6.66 km 6.86 km 6.86 km 6.86 km
 6.87 km 6.91 km 7.05 km 8.10 km 8.29 km 8.30 km



Fietsroute 581054 (45,93 km) 3 van 7

8.30 km 8.36 km 8.36 km 8.43 km 8.43 km 8.44 km
 8.82 km 8.90 km 8.95 km 8.98 km 9.11 km 9.65 km
 10.04 km 10.21 km 12.18 km 12.19 km 14.95 km 16.93 km
 17.85 km 18.83 km 18.83 km 19.82 km 20.76 km 20.78 km



Fietsroute 581054 (45,93 km) 4 van 7

23.11 km 23.57 km 24.25 km 25.25 km 25.28 km 26.82 km
 26.87 km 27.03 km 27.11 km 27.73 km 27.73 km 27.87 km
 27.96 km 28.00 km 28.26 km 28.38 km 28.62 km 28.64 km
 28.64 km 28.67 km 28.91 km 29.03 km 29.29 km 29.33 km



Fietsroute 581054 (45,93 km) 5 van 7

29.42 km 29.56 km 29.64 km 29.77 km 29.83 km 29.86 km

30.20 km 30.76 km 31.31 km 32.04 km 32.05 km 32.43 km

33.12 km 33.14 km 33.91 km 33.91 km 33.92 km 34.29 km

34.33 km 34.53 km 35.07 km 35.08 km 36.38 km 36.38 km

Fietsroute 581054 (45,93 km) 6 van 7

39.12 km 40.13 km 41.77 km 42.29 km 42.35 km 42.39 km

42.42 km 42.42 km 42.58 km 42.68 km 42.70 km 42.73 km

42.81 km 42.86 km 43.04 km 43.12 km 43.25 km 43.33 km

43.33 km 43.46 km 43.52 km 43.56 km 43.57 km 43.61 km

Fietsroute 581054 (45,93 km) 7 van 7

43.61 km 43.64 km 43.65 km 43.69 km 43.75 km 43.76 km

43.82 km 43.96 km 44.00 km 44.03 km 44.52 km 44.55 km

44.61 km 44.74 km 44.82 km 45.04 km 45.04 km 45.08 km

45.13 km 45.90 km 45.93 km 45.93 km

Route.nl wenst je veel fietsplezier.

Graag zien we je terug voor één van onze andere 73474 gratis routes op onze site!