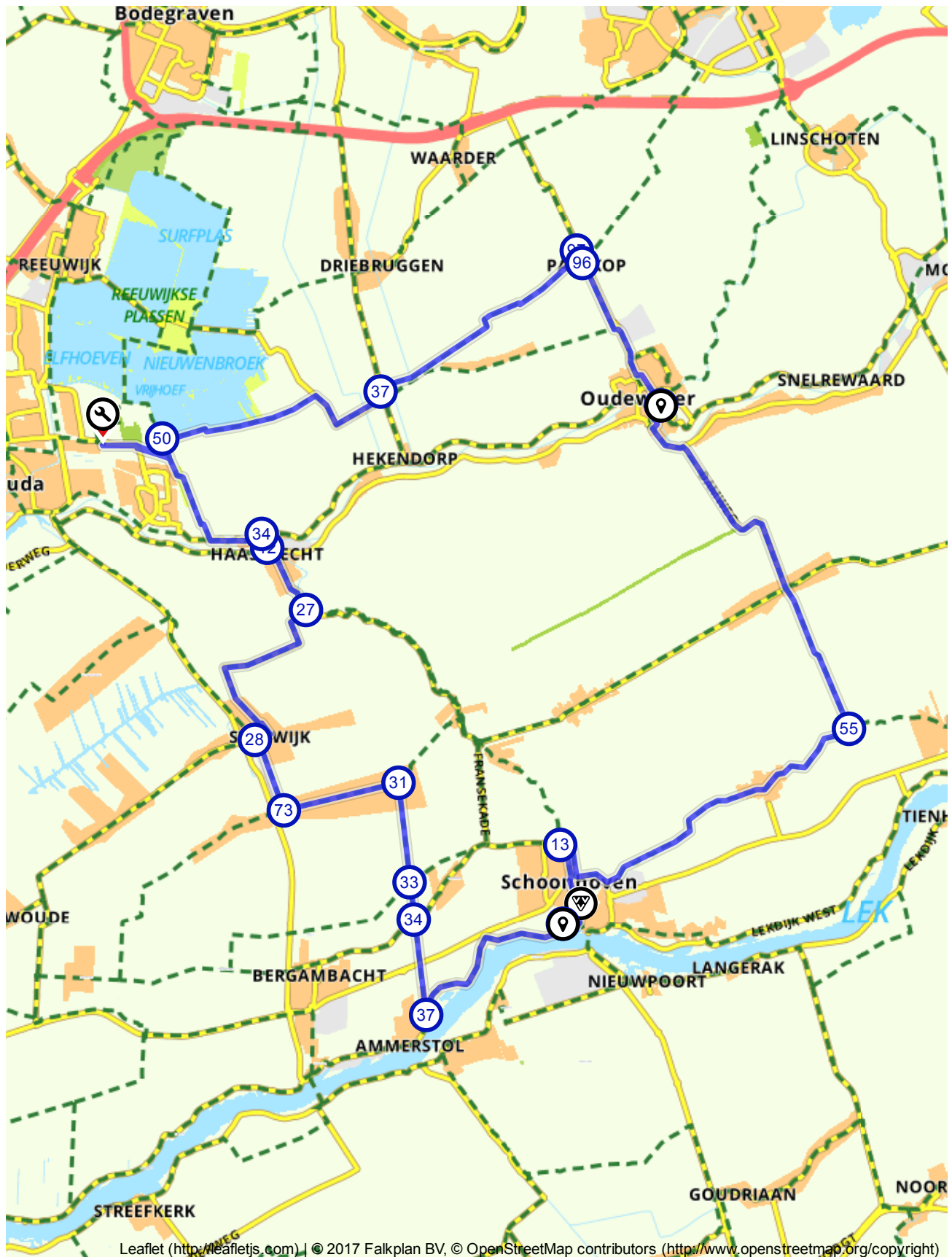


# Fietsen en hekserij

[route.nl](https://www.route.nl)

Nederland | Zuid-Holland | Gouda | 49,63 km (ongeveer 2:55 u) | Fietsroute 581062





# Fietsen en hekserij

[route.nl](https://www.route.nl)

Nederland | Zuid-Holland | Gouda | 49,63 km (ongeveer 2:55 u) | Fietsroute 581062

## Routebeschrijving

#	Beschrijving	Afstand	Tijd
	Profile Hoogeveen	0.00 km	0:00
	Blijf 29 m op Goudvlinderstraat	0.03 km	0:00
	Ga een scherpe bocht rechtsaf de Achterwillensweg op en volg deze weg 542 m	0.57 km	0:01
	Ga een flauwe bocht linksaf de Achterwillensweg op en volg deze weg 34 m	0.60 km	0:02
	Ga rechtsaf de Achterwillensweg op en volg deze weg 602 m	1.20 km	0:04
	Ga een flauwe bocht linksaf de Willenskade op en volg deze weg 332 m	1.54 km	0:05
	Ga linksaf de Vlietdijk op en volg deze weg 6 m	1.54 km	0:05
	50 (Twaalfmorgen 9001, 2811NC, Reeuwijk, Zuid-Holland, Nederland)	6.00 km	0:23
	37 (Hoogeind, 3465HE, Driebruggen, Zuid-Holland, Nederland)	6.00 km	0:23
	97 (Johan J. Vierbergenweg, 3464, Papekop, Utrecht, Nederland)	10.34 km	0:40
	96 (Johan J. Vierbergenweg, 3464, Papekop, Utrecht, Nederland)	10.70 km	0:42
	Ga rechtsaf en volg deze weg 46 m	10.75 km	0:42
	Blijf 1.2 km op Papekopperstraatweg	11.92 km	0:46
	Ga een flauwe bocht linksaf de Tappersheul op en volg deze weg 87 m	12.01 km	0:46
	Ga rechtsaf en volg deze weg 234 m	12.24 km	0:47
	Blijf 325 m op Johan J. Vierbergenweg	12.57 km	0:48
	Blijf 92 m op Brede Dijk	12.66 km	0:48

## Genietmomenten



### Profile Hoogeveen

Goudvlinderstraat  
2805KL Gouda

+31 (0)182 51 31 89

[jwhoogeveen@hotmail.com](mailto:jwhoogeveen@hotmail.com)  
(mailto:jwhoogeveen@hotmail.cc)

## Bezienswaardigheden



### VVV Schoonhoven in het Nederlands Zilvermuseum

Kazerneplein 4  
2871 CZ Schoonhoven

0182 38 56 12

[info@zilvermuseum.nl](mailto:info@zilvermuseum.nl)  
(mailto:info@zilvermuseum.nl)















<http://www.zilvermuseum.com>  
(<http://www.zilvermuseum.com>)

Dit voormalige klooster werd in 1412 gebouwd, maar grotendeels verwoest tijdens de stadsbrand van 1518. Het klooster werd hersteld, maar katholieke diensten werden naar aanleiding van de Reformatie verboden. Een deel van het gebouw werd herbestemd als arsenaal en het andere deel als oude vrouwenhuis. In de 18e eeuw kreeg het gebouw de functies van opslagplaats en school. In 1862 werd het gebouw verbouwd en ingericht als kazerne. Later werden hier de dienstweigeraars geherbergd. Tegenwoordig is in de zuidvleugel het Zilvermuseum gevestigd. De andere twee vleugels zijn verbouwd tot appartementen. Open: di t/m zo

## Aangeboden door


Jeroen, Zuid-Holland (NL)


#	Beschrijving	Afstand	Tijd
	Ga rechtsaf de Brede Dijk op en volg deze weg 213 m	12.87 km	0:49
	Volg de weg 42 m	12.91 km	0:49
	Ga linksaf de Cornelius Valeriusstraat op en volg deze weg 82 m	12.99 km	0:49
	Ga rechtsaf de Hendrik van Viandenstraat op en volg deze weg 261 m	13.26 km	0:50
	Ga linksaf de Oude Singel op en volg deze weg 21 m	13.28 km	0:50
	Ga rechtsaf de Biezenpoortstraat op en volg deze weg 117 m	13.39 km	0:51
	Blijf 232 m op Leeuweringerstraat	13.62 km	0:51
	Leeuweringerstraat 4, 3421AC, Oudewater, Utrecht, Nederland	13.62 km	0:51
	Blijf 6 m op Leeuweringerstraat	13.63 km	0:51
	Blijf 30 m op Markt-Oostzijde	13.66 km	0:52
	Blijf 83 m op Korte Havenstraat	13.74 km	0:52
	Ga rechtsaf de Visbrug op en volg deze weg 19 m	13.76 km	0:52
	Ga linksaf de Havenstraat op en volg deze weg 122 m	13.88 km	0:52
	Blijf 60 m op IJsselvere	13.94 km	0:53
	Ga linksaf de Molenwal op en volg deze weg 86 m	14.03 km	0:53
	Ga rechtsaf de Molenstraat op en volg deze weg 118 m	14.14 km	0:53
	Volg de weg 6 m	14.15 km	0:53
	Ga linksaf de Utrechtse straatweg op en volg deze weg 145 m	14.29 km	0:54
	Blijf 152 m op Utrechtse straatweg	14.45 km	0:54


## Praktische informatie


Dichtstbijzijnde locaties

 Parkeerplaats  
Achterwillensebocht  
2805KA Gouda

 gouda goverwelle  
Willensplein  
2807PA Gouda

 Parkeerplaats centrum  
Sportlaan  
2807 Gouda

 VVV Gouda  
Markt  
2801JA Gouda

 0182 58 91 10

## Scan mij

met de route.nl app en de route wordt geopend op je smartphone. Heb je de app nog niet? Ga dan naar: [www.route.nl/app/download](http://www.route.nl/app/download)



#	Beschrijving	Afstand	Tijd
	Blijf 362 m op Utrechtse straatweg	14.81 km	0:56
	Ga een flauwe bocht rechtsaf de Damweg op en volg deze weg 3.2 km	17.97 km	1:06
	Ga een flauwe bocht rechtsaf de Damweg op en volg deze weg 334 m	18.30 km	1:07
	Ga een flauwe bocht linksaf de Damweg op en volg deze weg 2.4 km	20.70 km	1:15
	Ga linksaf de Lopikerweg west op en volg deze weg 21 m	20.72 km	1:15
	Ga rechtsaf de Wielsekade op en volg deze weg 37 m	20.75 km	1:15
	55 (Wielsekade, 3411AW, Lopik, Utrecht, Nederland)	27.29 km	1:42
	13 (Bonrepas, 2871, Schoonhoven, Zuid-Holland, Nederland)	27.34 km	1:42
	Ga rechtsaf de Vliesterweg op en volg deze weg 279 m	27.62 km	1:43
	Blijf 287 m op H.A. Schreuderstraat	27.90 km	1:44
	Ga rechtsaf en volg deze weg 73 m	27.98 km	1:44
	Ga linksaf de C.G. Roosweg op en volg deze weg 23 m	28.00 km	1:44
	Ga rechtsaf de Pleinweg op en volg deze weg 132 m	28.13 km	1:44
	Ga linksaf de Stationsstraat op en volg deze weg 75 m	28.20 km	1:45
	Ga rechtsaf de Opweg op en volg deze weg 32 m	28.24 km	1:45
	Ga linksaf de Opweg op en volg deze weg 21 m	28.26 km	1:45
	Ga een flauwe bocht linksaf en volg deze weg 15 m	28.27 km	1:45
	Ga een flauwe bocht rechtsaf de Trompertswal op en volg deze weg 42 m	28.31 km	1:45
	Blijf 199 m op Jan Kortlandstraat	28.51 km	1:46

#	Beschrijving	Afstand	Tijd
	Ga rechtsaf de J Korilandstraat op en volg deze weg 21 m	28.53 km	1:46
	Ga rechtsaf en volg deze weg 21 m	28.55 km	1:46
	Ga linksaf de Kazerneplein op en volg deze weg 11 m	28.56 km	1:46
	VVV Schoonhoven in het Nederlands Zilvermuseum	28.56 km	1:46
	Blijf 11 m op Kazerneplein	28.57 km	1:46
	Ga rechtsaf en volg deze weg 21 m	28.59 km	1:46
	Blijf 21 m op Waagstraat	28.61 km	1:46
	Ga rechtsaf de Waagstraat op en volg deze weg 50 m	28.66 km	1:47
	Ga linksaf de Dam op en volg deze weg 41 m	28.70 km	1:47
	Ga rechtsaf de Kerkstraat op en volg deze weg 18 m	28.72 km	1:47
	Ga linksaf de Haven op en volg deze weg 268 m	28.99 km	1:48
	Ga rechtsaf de Voorhaven op en volg deze weg 167 m	29.16 km	1:48
	Ga rechtsaf de Lekdijk-West op en volg deze weg 38 m	29.19 km	1:48
	Blijf 64 m op Jan van Bloisstraat	29.26 km	1:49
	Ga linksaf de Bij de Watertoren op en volg deze weg 120 m	29.38 km	1:49
	Ga een flauwe bocht linksaf en volg deze weg 9 m	29.38 km	1:49
	Bij de Watertoren 25, 2871SW, Schoonhoven, Zuid-Holland, Nederland	29.38 km	1:49
	Volg de weg 9 m	29.39 km	1:49
	Ga een flauwe bocht rechtsaf de Bij de Watertoren op en volg deze weg 120 m	29.51 km	1:50

#	Beschrijving	Afstand	Tijd
	Ga rechtsaf de Jan van Bloisstraat op en volg deze weg 64 m	29.57 km	1:50
	Blijf 1.3 km op Lekdijk-West	30.88 km	1:54
	Ga linksaf de Hogedijk op en volg deze weg 2.2 km	33.04 km	2:02
	Ga een scherpe bocht rechtsaf de Broekselaantje op en volg deze weg 8 m	33.05 km	2:02
	37 (Hogedijk 60, 2861GC, Bergambacht, Zuid-Holland, Nederland)	34.67 km	2:08
	34 (Bovenberg 55, 2861BA, Bergambacht, Zuid-Holland, Nederland)	34.67 km	2:08
	33 (Bovenberg 74b, 2861BB, Bergambacht, Zuid-Holland, Nederland)	35.32 km	2:11
	31 (Schoonouwenweg, 2821NZ, Stolwijk, Zuid-Holland, Nederland)	37.02 km	2:18
	73 (Schoonouwenweg, 2821AD, Stolwijk, Zuid-Holland, Nederland)	39.03 km	2:26
	28 (Dorpsplein, 2821 AR, Stolwijk, Zuid-Holland, Nederland)	40.36 km	2:31
	27 (Bilwijkerweg 18, 2851ER, Haastrecht, Zuid-Holland, Nederland)	44.15 km	2:46
	12 (Hoogstraat, 2851 BK, Haastrecht, Zuid-Holland, Nederland)	45.56 km	2:52
	34 (Steinsedijk 15a, 2851LA, Haastrecht, Zuid-Holland, Nederland)	46.77 km	2:56
	Ga rechtsaf de Grote Lot op en volg deze weg 685 m	47.45 km	2:58
	Volg de weg 2 m	47.45 km	2:58
	Blijf 326 m op Grote Lot	47.78 km	2:59
	Blijf 318 m op Kleine Lot	48.10 km	3:00
	Ga rechtsaf de Willenskade op en volg deze weg 144 m	48.24 km	3:01
	Blijf 18 m op Willenskade	48.26 km	3:01

#	Beschrijving	Afstand	Tijd
	Blijf 120 m op Willenstunnel	48.38 km	3:01
	Ga een flauwe bocht linksaf de Willenskade op en volg deze weg 46 m	48.42 km	3:01
	Ga linksaf de Achterwillenseweg op en volg deze weg 602 m	49.02 km	3:04
	Ga linksaf de Achterwillenseweg op en volg deze weg 34 m	49.06 km	3:04
	Ga een flauwe bocht rechtsaf de Achterwillenseweg op en volg deze weg 542 m	49.60 km	3:06
	Ga een scherpe bocht linksaf de Goudvlinderstraat op en volg deze weg 29 m	49.63 km	3:06
	Profil Hoogeveen	49.63 km	3:06

## Knooppunt Wijzer

