

Fietsen en kanoen




















Nederland | Zuid-Holland | Gouda | 43,54 km (ongeveer 2:33 u) | Fietsroute 581095




Fietsen en kanoen


Nederland | Zuid-Holland | Gouda | 43,54 km (ongeveer 2:33 u) | Fietsroute 581095


Routebeschrijving

#	Beschrijving	Afstand	Tijd
	Profilo Hoogeeven	0.00 km	0:00
	Blijf 29 m op Goudvlinderstraat	0.03 km	0:00
	Ga linksaf de Achterwillenseweg op en volg deze weg 776 m	0.80 km	0:02
	Ga linksaf de Zwarteweg op en volg deze weg 8 m	0.81 km	0:02
	46 (Zwarteweg, 2805AX, Gouda, Zuid-Holland, Nederland)	0.81 km	0:02
	Blijf 229 m op Zwarteweg	1.04 km	0:03
	Blijf 31 m op Zwartewegtunnel	1.07 km	0:03
	Blijf 137 m op Zuidelijke Zwarteweg	1.21 km	0:04
	Blijf 154 m op Joubertstraat	1.36 km	0:04
	Joubertstraat 43, 2806GA, Gouda, Zuid-Holland, Nederland	1.36 km	0:04
	Blijf 46 m op Joubertstraat	1.40 km	0:04
	Ga een scherpe bocht linksaf de Voorwillenseweg op en volg deze weg 58 m	1.46 km	0:04
	Blijf 16 m op Voorwillensebrug	1.48 km	0:04
	Blijf 104 m op Karnemelksloot	1.58 km	0:05
	Ga linksaf de Burgemeester Martenssingel op en volg deze weg 537 m	2.12 km	0:07
	Ga linksaf de Sint Josephstraat op en volg deze weg 26 m	2.14 km	0:07
	Blijf 237 m op F.W. Reitzstraat	2.38 km	0:07
	Ga rechtsaf de wethouder Poletbrug op en volg deze weg 28 m	2.41 km	0:08
	Blijf 88 m op wethouder Poletbrug	2.49 km	0:08

Genietmomenten

 **Profilo Hoogeeven**
Goudvlinderstraat
2805KL Gouda

 +31 (0)182 51 31 89

 jwhoogeeven@hotmail.com
(mailto:jwhoogeeven@hotmail.cc)


Aangeboden door

Jeroen, Zuid-Holland (NL)

Praktische informatie


Dichtstbijzijnde locaties



















 **Parkeerplaats**
Achterwillensebocht
2805KA Gouda

 **gouda goverwelle**
Willensplein
2807PA Gouda

 **Parkeerplaats centrum**
Sportlaan
2807 Gouda

 **VVV Gouda**
Markt
2801JA Gouda






 0182 58 91 10




#	Beschrijving	Afstand	Tijd
	Ga rechtsaf de Goejanverwelledijk op en volg deze weg 5 m	2.50 km	0:08
	40 (Goejanverwelledijk, 2806TV, Gouda, Zuid-Holland, Nederland)	2.77 km	0:09
	9 (Schoonhovenseweg, 2808NM, Gouda, Zuid-Holland, Nederland)	2.77 km	0:09
	10 (Goudseweg 140, 2851EX, Stolwijk, Zuid-Holland, Nederland)	3.31 km	0:11
	11 (Beijersewegje 23, 2831BV, Gouderak, Zuid-Holland, Nederland)	5.02 km	0:18
	13 (Lange Tiendweg, 2831VB, Gouderak, Zuid-Holland, Nederland)	7.51 km	0:28
	15 (Schaapjeszijde, 2935CK, Ouderkerk aan den IJssel, Zuid-Holland, Nederland)	9.58 km	0:36
	14 (IJsseldijk-Noord 427, 2935CT, Ouderkerk aan den IJssel, Zuid-Holland, Nederland)	10.67 km	0:41
	12 (IJsseldijk-Noord 209, 2935BN, Ouderkerk aan den IJssel, Zuid-Holland, Nederland)	13.35 km	0:51
	12 (IJsseldijk-Noord 208, 2935BN, Ouderkerk aan den IJssel, Zuid-Holland, Nederland)	13.49 km	0:52
	18 (Tiendweg-Oost, 2935LE, Ouderkerk aan den IJssel, Zuid-Holland, Nederland)	15.43 km	1:00
	20 (Westeinde, 2941LB, Ouderkerk aan den IJssel, Zuid-Holland, Nederland)	16.65 km	1:04
	68 (Kerkweg, 2941LB, Lekkerkerk, Zuid-Holland, Nederland)	18.30 km	1:11
	Ga linksaf de Loet op en volg deze weg 14 m	18.31 km	1:11
	TOP Loetbos	18.31 km	1:11
	Blijf 14 m op Loet	18.33 km	1:11
	Ga linksaf de Loet op en volg deze weg 76 m	18.40 km	1:11
	Ga een flauwe bocht linksaf de Loet op en volg deze weg 2.1 km	20.52 km	1:18

Scan mij

met de route.nl app en de route wordt geopend op je smartphone. Heb je de app nog niet? Ga dan naar: www.route.nl/app/download



#	Beschrijving	Afstand	Tijd
	Ga linksaf de Zuidbroekse Opweg op en volg deze weg 727 m	21.25 km	1:21
	Ga een flauwe bocht rechtsaf de Zuidbroekse Opweg op en volg deze weg 16 m	21.26 km	1:21
	Ga een flauwe bocht linksaf de Zuidbroekse Opweg op en volg deze weg 7 m	21.27 km	1:21
	23 (Zuidbroekse Opweg, 2861LL, Berkenwoude, Zuid-Holland, Nederland)	22.69 km	1:27
	72 (Benedenberg, 2861LE, Bergambacht, Zuid-Holland, Nederland)	22.69 km	1:27
	35 (Benedenberg 58, 2861LH, Bergambacht, Zuid-Holland, Nederland)	24.65 km	1:34
	33 (Bovenberg 74b, 2861BB, Bergambacht, Zuid-Holland, Nederland)	28.57 km	1:50
	31 (Schoonouwenweg, 2821NZ, Stolwijk, Zuid-Holland, Nederland)	30.28 km	1:57
	73 (Schoonouwenweg, 2821AD, Stolwijk, Zuid-Holland, Nederland)	32.28 km	2:05
	28 (Dorpsplein, 2821 AR, Stolwijk, Zuid-Holland, Nederland)	33.62 km	2:10
	27 (Bilwijkerweg 18, 2851ER, Haastrecht, Zuid-Holland, Nederland)	37.41 km	2:26
	12 (Hoogstraat, 2851 BK, Haastrecht, Zuid-Holland, Nederland)	38.82 km	2:31
	34 (Steinsedijk 15a, 2851LA, Haastrecht, Zuid-Holland, Nederland)	39.07 km	2:32
	35 (Steinsedijk, 2807CG, Haastrecht, Zuid-Holland, Nederland)	40.03 km	2:36
	50 (Twaalfmorgen 9001, 2811NC, Reeuwijk, Zuid-Holland, Nederland)	42.01 km	2:44
	Ga rechtsaf de Willenskade op en volg deze weg 332 m	42.34 km	2:45
	Ga een flauwe bocht rechtsaf de Achterwillenseweg op en volg deze weg 602 m	42.94 km	2:47
	Ga linksaf de Achterwillenseweg op en volg deze weg 34 m	42.97 km	2:48

#	Beschrijving	Afstand	Tijd
	Ga een flauwe bocht rechtsaf de Achterwillenseweg op en volg deze weg 542 m	43.52 km	2:49
	Ga een scherpe bocht linksaf de Goudvlinderstraat op en volg deze weg 29 m	43.54 km	2:49
	Profiel Hoogeveen	43.54 km	2:49

Knooppunt Wijzer

Fietsroute 581095 (43,54 km) 1 van 3



Fietsroute 581095 (43,54 km) 2 van 3



Fietsroute 581095 (43,54 km) 3 van 3



Route.nl wenst je veel fietsplezier.

Graag zien we je terug voor één van onze andere 73524 gratis routes op onze site!